



BIKENAVI

Suunnittele oma seikkailusi, sinä päätät millaisen reitin rakennat!

Idea sovellukseen syntyi kesällä 2021
Päijänteen rannalla bussipysäkillä...
Google Mapsin kanssa taistellessa!

Mikä Bikenavi on?

Helppokäyttöinen

reittisuunnittelu- ja navigointiohjelmisto

monipuolisilla paikkatiedoilla.



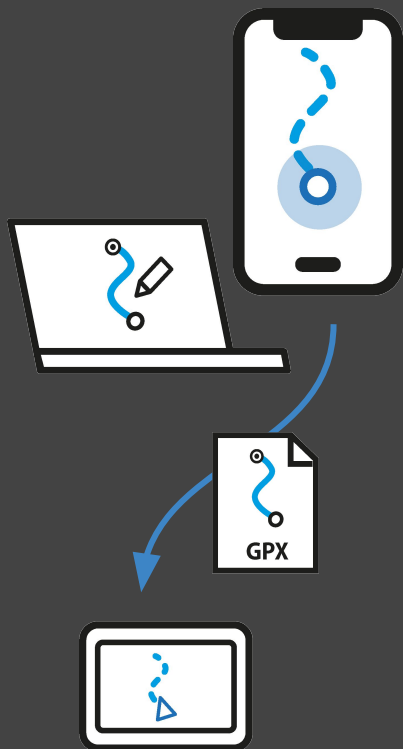
Kenelle?

**Profilissasi voit vaihtaa
kulkuvälineen seuraaviin:**

- **Moottoripyörään**
- **Pyörään**



Miten Bikenavi toimii?



Suunnittele reitti

- Mobiilisovelluksella tai
- Tietokoneella

Aloita seikkailu

- Bikenavi mobiilisovelluksella

Voit myös

- Ladata reitin GPX-tiedostona haluamaasi navigointi-ohjelmaan tai -sovellukseen

Ominaisuuksia

Sovellukset

- Android ja iOS -sovellukset
- Toimivat saumattomasti yhdessä tietokoneella käytettävän reittisuunnittelun kanssa

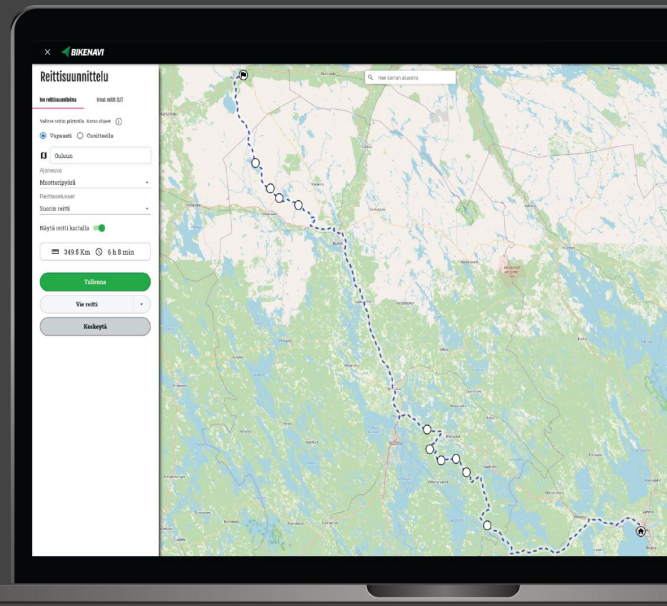
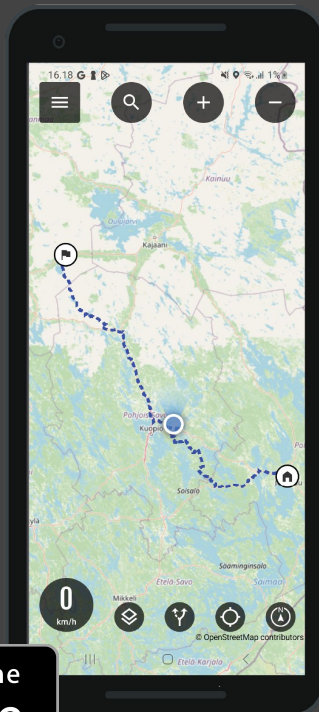
app.bikenavi.fi



GET IT ON
Google Play

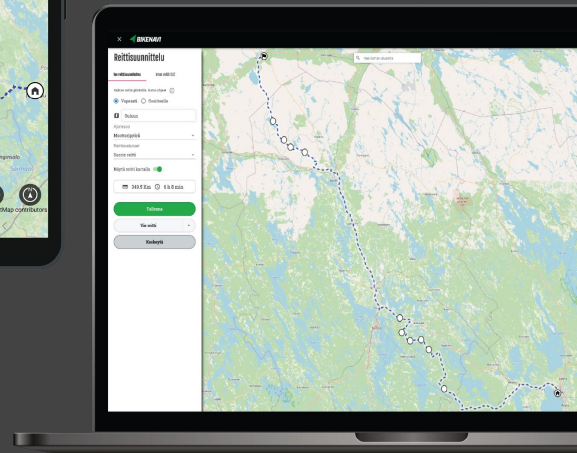
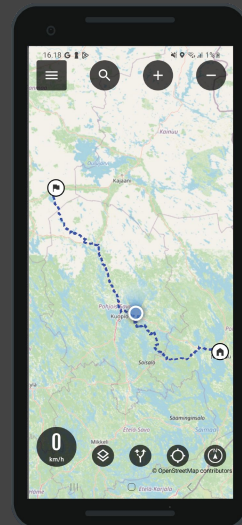


Download on the
App Store



Tilaus

- Perusversiota voi käyttää ilmaiseksi
- Tietyt ominaisuudet ovat maksullisia
- Tilauksen voi tehdä sovelluskaupasta
 - 1 kk
 - 6 kk
 - 12 kk



Ominaisuudet lyhyesti

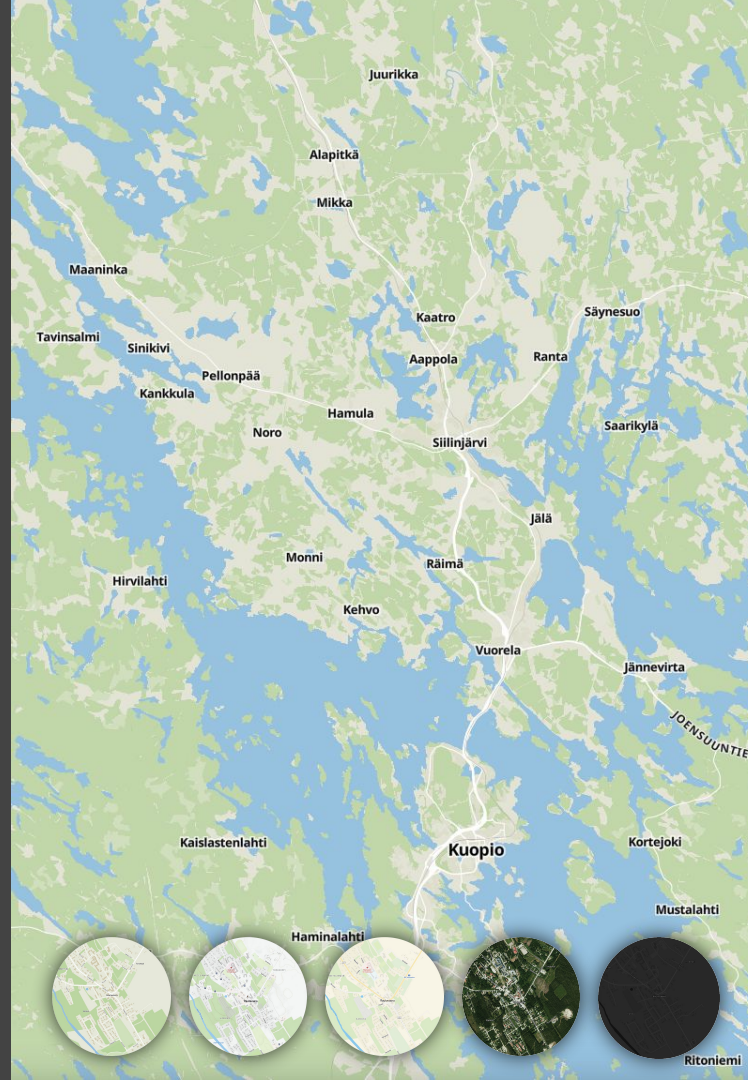


- Selkeät kartat
- Monipuolinen hakutoiminto
- Reittisuunnittelu
- Navigointi
- Reittien tuonti ja vienti
- Android Auto & CarPlay tuki
- Päälystetiedot (Suomi ja Ruotsi)



Selkeät kartat

- Eri karttapohjat tukevat reitin suunnittelua ja navigointia
- Monipuoliset karttatasot
 - katu, perus, topo, ilmakekuva, tumma
- Hyvä luettavuus, mahdollisuus vaikuttaa fonttien kokoon

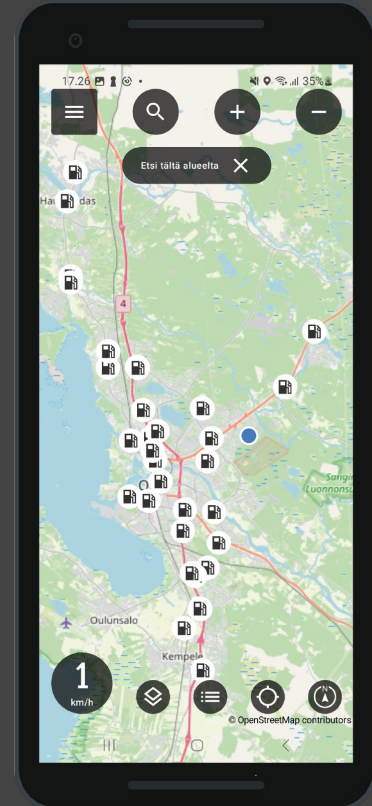




Monipuolinen hakutoiminto

Voit hakea kohteita:

- Paikan nimellä
- Osoitteella
- Valmiilla kategorialla
(huoltoasemat, kaupat jne.)
- Lisäksi Suomessa paikkatietoja löytyy myös Metsähallitukselta ja Lipas-palveluista, kuten laavuista ja kodista.

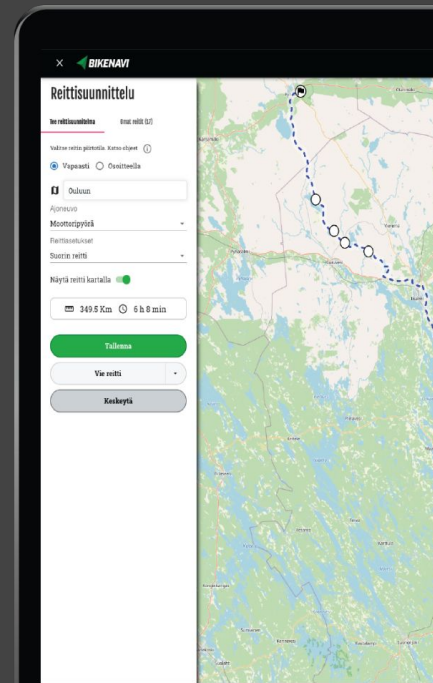
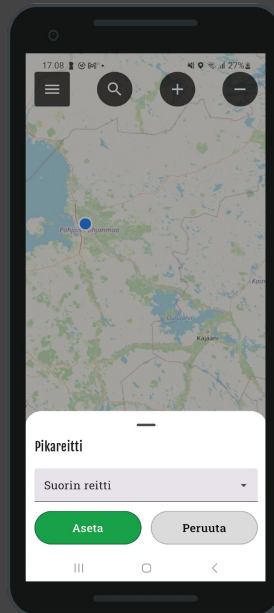




Helppo reitin suunnittelu

Voit suunnitella reitin

- **Tietokoneella**
 - **Vapaasti, lisäämällä pisteitä kartalle**
 - **Osoitteiden avulla**
- **Mobiilisovelluksessa**
 - **Pikareitin avulla**
 - **Vapaasti, lisäämällä pisteitä kartalle**

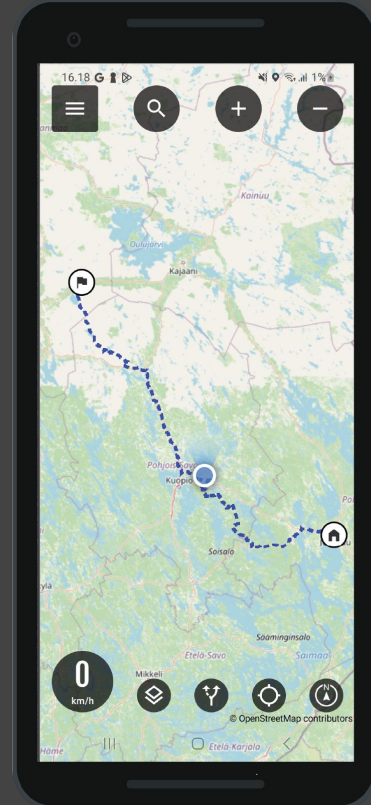




Navigointi

Voit navigoida mobiilisovelluksessa

- Seuraamalla reittiä
tai
- Opastetulla navigoinnilla

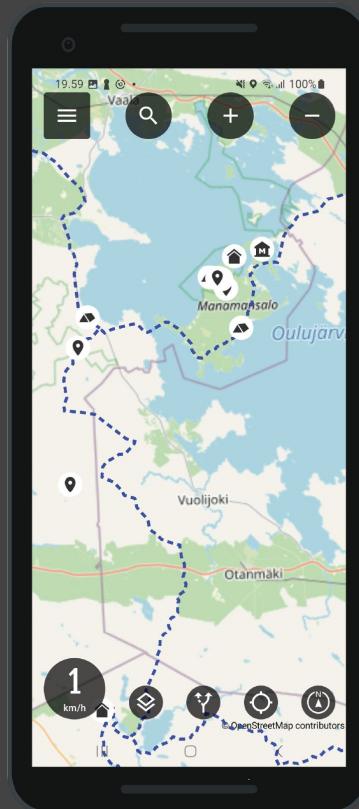




Reittien tuonti ja vienti

Voit viedä ja tuoda reittejä GPX-tiedostomuodossa

- Tuontitoiminolla vaikkapa TET-reittien tuominen sovellukseen on helppoa
 - Tuodussa reitissä olevien tietojen näyttö
- Voit viedä reitin GPX-tiedostona navigaattoriin





Android Auto & CarPlay -tuki

- Tuki mahdollistaa puhelimen näytön peilauksen ulkoiselle tai moottoripyörän näytölle

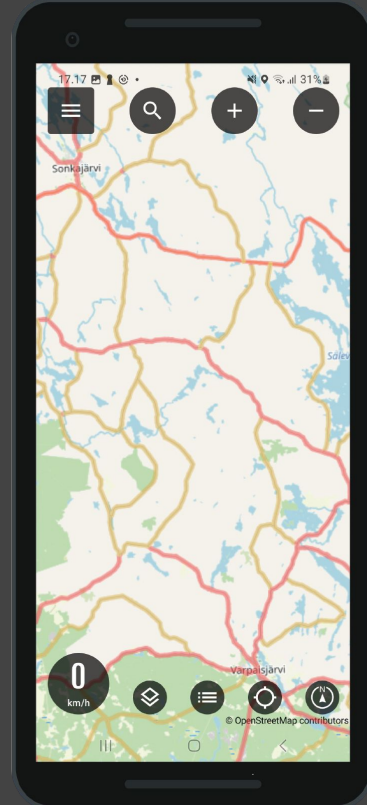




Päällystetiedot

**Näet kartasta tietoa tien päällysteestä.
Voit suunnitella reitin sora- tai
asfalttipainotteiseksi**

- Tiedot löytyvät Suomesta ja Ruotsista.



Tulevat ominaisuudet 2025

Suurimmat suunnitellut ominaisuudet 2025

- Karttapohjien uudistus
- Mobiilissa tapahtuva reittisuunnittelu
- Aktiivinen opastettu navigointi
- Android Auto -tuki

Lisätietoja

www.bikenavi.fi

Kehitämme sovellusta Suomessa.

Timo Kallio / BetterRide Oy

+38 40 550 1405